



**КОМИТЕТ ИМУЩЕСТВЕННЫХ ОТНОШЕНИЙ
АДМИНИСТРАЦИИ ПЕРМСКОГО МУНИЦИПАЛЬНОГО ОКРУГА**

РЕШЕНИЕ

о размещении объектов № 3195

Пермский край
Пермский округ

18.10.2024

Комитет имущественных отношений администрации Пермского муниципального округа разрешает Акционерному обществу «Газпром газораспределение Пермь» (ИНН 5902183841, ОГРН 1025900512670, почтовый адрес: 614000, г. Пермь, ул. Петропавловская, 43)

размещение объекта «Газопровод давлением до 1,2 Мпа, для размещения которого не требуется разрешения на строительство»

на землях государственная собственность на которые не разграничена.

на срок 1 год

Местоположение: расположенных по адресу: Пермский край, м.о. Пермский, п. Юго-Камский, ул. Спортивная, д. 23

Приложение: схема предполагаемых к использованию земель или части земельного участка.

Особые условия использования:

1) При размещении газопровода учесть параметры ширины проезда улично-дорожной сети, во избежание сужения полосы отвода дороги.

2) При условии получения разрешения на производство земляных работ.

Заместитель председателя комитета


(подпись, печать)

М.В. Королева



Схема предполагаемых к использованию земель или части земельного участка

Объект: Газопровод давлением до 1,2 Мпа, для размещения которого не требуется разрешения на строительство
 Местоположение: расположенных по адресу: Пермский край, м.о. Пермский, п. Юго-Камский, ул. Спортивная, д. 23

Каталог координат, м

Площадь земель или части земельного участка, кв.м.: 67

Категория земель: земли населенных пунктов

Вид разрешенного использования: -






Описание границ смежных землепользователей:

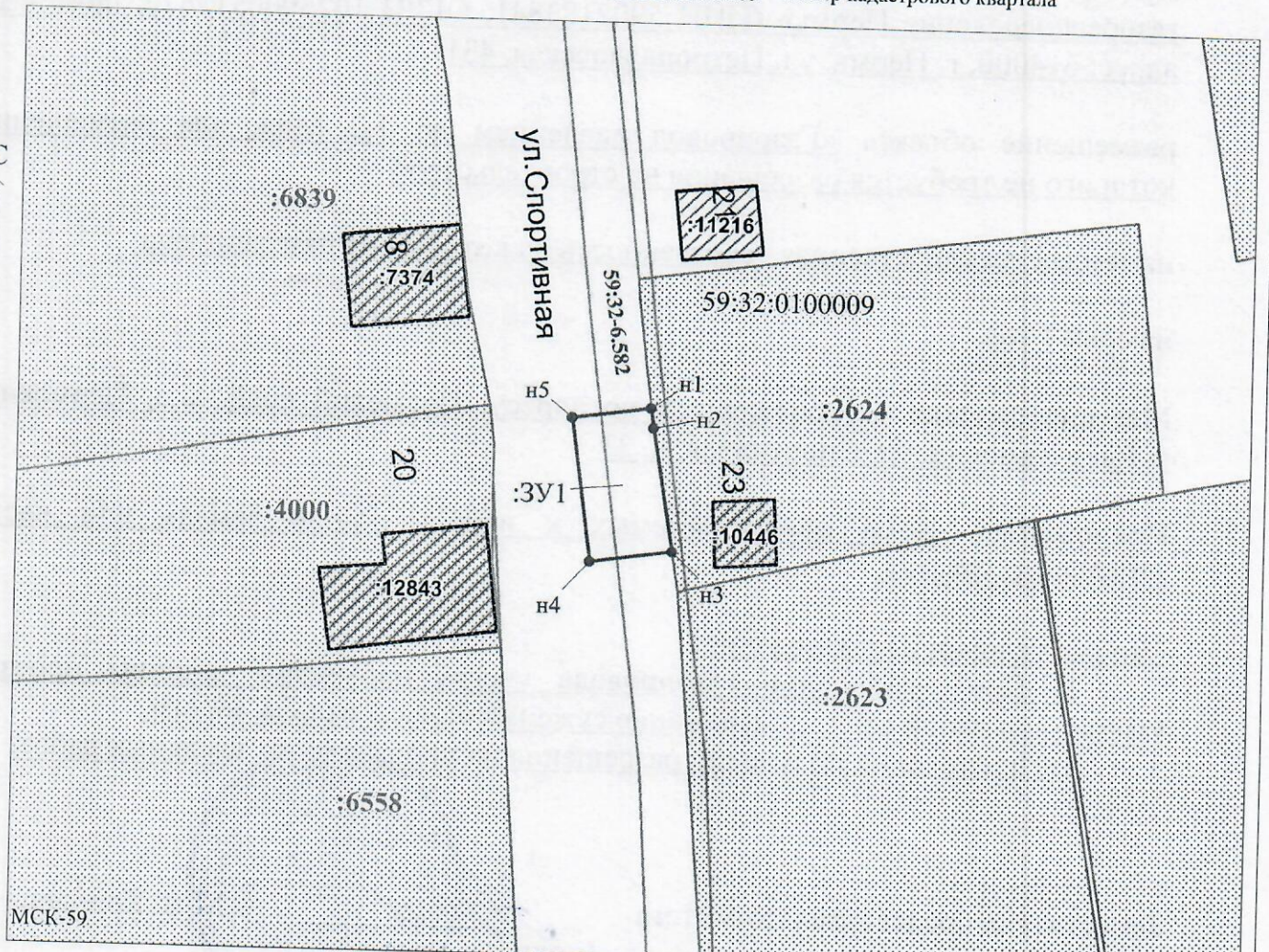
От точки н1 до точки н3 - земельный участок с кадастровым номером 59:32:0100009:2624

От точки н3 до точки н1 - земли общего пользования

№ точки границы	X	Y
н1	484048.69	2193759.61
н2	484047.22	2193759.82
н3	484037.83	2193761.36
н4	484036.97	2193755.19
н5	484047.87	2193753.68
н1	484048.69	2193759.61

Условные обозначения:

-  - предполагаемый участок земель, на которых планируется размещение объекта
-  :2624 - границы и номер земельного участка, сведения о которых внесены в ЕГРН
-  :10446 - границы и номер объекта капитального строительства, сведения о которых внесены в ЕГРН
-  - граница кадастрового квартала
-  59:32-6.582 - зоны с особыми условиями использования территории, сведения о которых внесены в ЕГРН
- :3У1 - обозначение запрашиваемого земельного участка
- н1 - характерная точка границ земель или части земельного участка
- 59:32:0100009 - номер кадастрового квартала



Заявитель: _____ / Егошина И.В.
 МП (подпись, расшифровка подписи)

Масштаб 1:500

(для юридических лиц и индивидуальных предпринимателей)